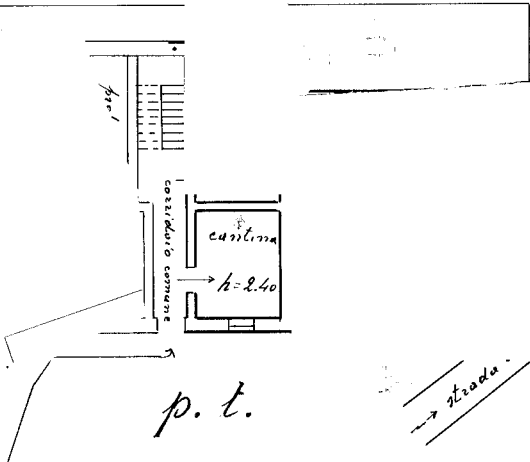




MINISTERO DELLE FINANZE  
DIREZIONE GENERALE DEL CATASTO E DEI SERVIZI TECNICI ERARIALI

ACCERTAMENTO GENERALE DELLA PROPRIETA' IMMOBILIARE URBANA  
(R. DECRETO LEGGE 13 APRILE 1939-XVII n°652)

Planimetria degli immobili urbani denunciati con la Scheda N° 1350308  
Comune Falcade Ditta "Bulf" fu Anselmo  
Via Pie' Falcade  
" Segnare cognome, nome, paternità del solo primo intestatario

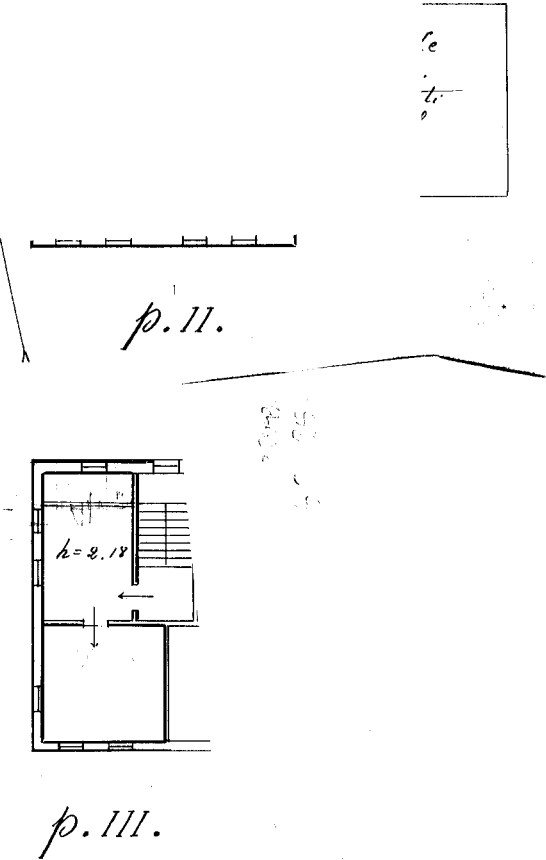


ACCERTAMENTO GENERALE DELLA PROPRIETA' IMMOBILIARE URBANA  
(R.D.L. 13 aprile 1939-XVII, n. 652)

COMUNE  
di Falcade

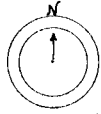
Talloncino di riscontro  
DELLA  
SCHEDA NUMERO  
1350308

AVVERTENZA: Il presente talloncino deve essere incollato a cura del dichiarante sulla planimetria (riproducendo la unità immobiliare denunciata con la presente scheda) da presentare ai sensi dell'articolo 7 del R. D. L. 13 aprile 1939-XVII, n. 652.



Comune di Falcade  
Partita n. 112  
Foglio n. 32  
Part. edil. n. 50 S. b. 3

ORIENTAMENTO



SCALA di 1: 200

Compilata da:  
Geom. Ugo Tognetti  
(Titolo Nome e cognome del tecnico)  
Iscritto all'Albo dei Geometri  
della Provincia di Belluno  
Data 15-4-440 XVIII Firma geom. Ugo Tognetti